*Freitag 12.08.: *
Schwimmtraining von 07:00 - 09:00; sonst keine Einschränkungen bei der Nutzung Clubhaus und Grünfläche sowie Badebetrieb. Die Schwimmerzone wird entfernt und die Bojen für den Wettbewerb ausgelegt. Segeln dann weiter eingeschränkt - siehe Anhang.
Samstag 13.08.:
keine Einschränkungen bei der Nutzung Clubhaus und Grünfläche. Badebetrieb und Segeln ab ca. 10:00 Uhr möglich (zuvor Training der Wettkämpfer). Verbindungsstrasse Neutraubling - Mintraching (südlich Seeseite) wird gesperrt. Autos müssen am Abend vom Parkplatz entfernt werden, da am Sonntag ab 04:00 Uhr bis ca. 16:30 Uhr die Zufahrtstrassen für KFZ gesperrt sind.
Sonntag 14.08:
bis ca. 16:30 Uhr keine Zufahrt (Wegfahrt) mit KFZ möglich; Buspendelverkehr vom Krones - Parkplatz zum Guggi (Wasserwacht). Ab ca. 14:00 Uhr kann der See wie üblich genutzt werden.

Die Parkplätze im Süden und Südosten sind in o.a. Zeitraum komplett gesperrt.

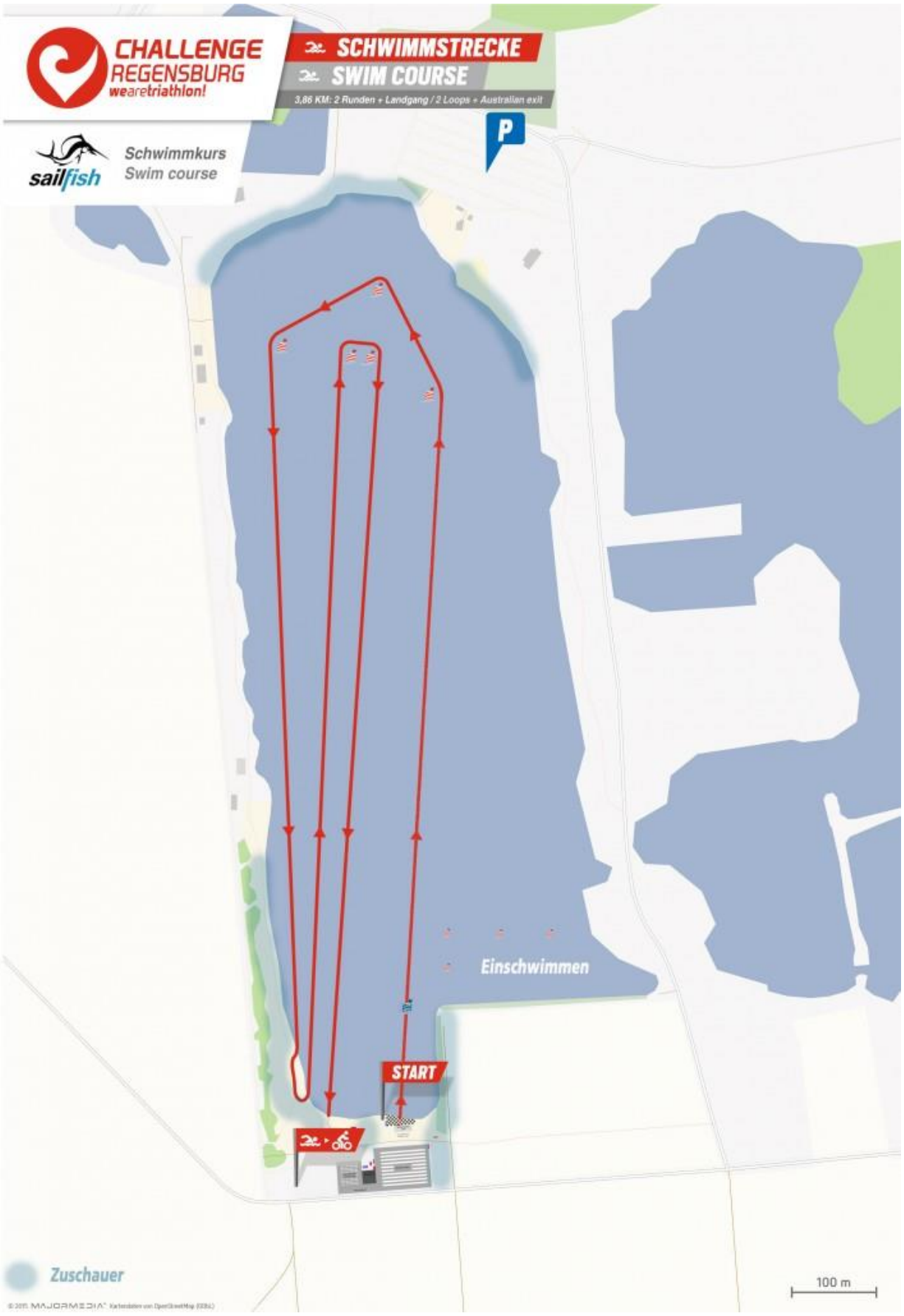
CHALLENGE
REGENSBURG
wearetriathlon!
SCHWIMMSTRECKE
SWIM COURSE
3,86 KM: 2 Runden + Landgang / 2 Loops + Australian exit
sailfish
Schwimmkurs
Swim course
P
Einschwimmen
START
Zuschauer
100 m

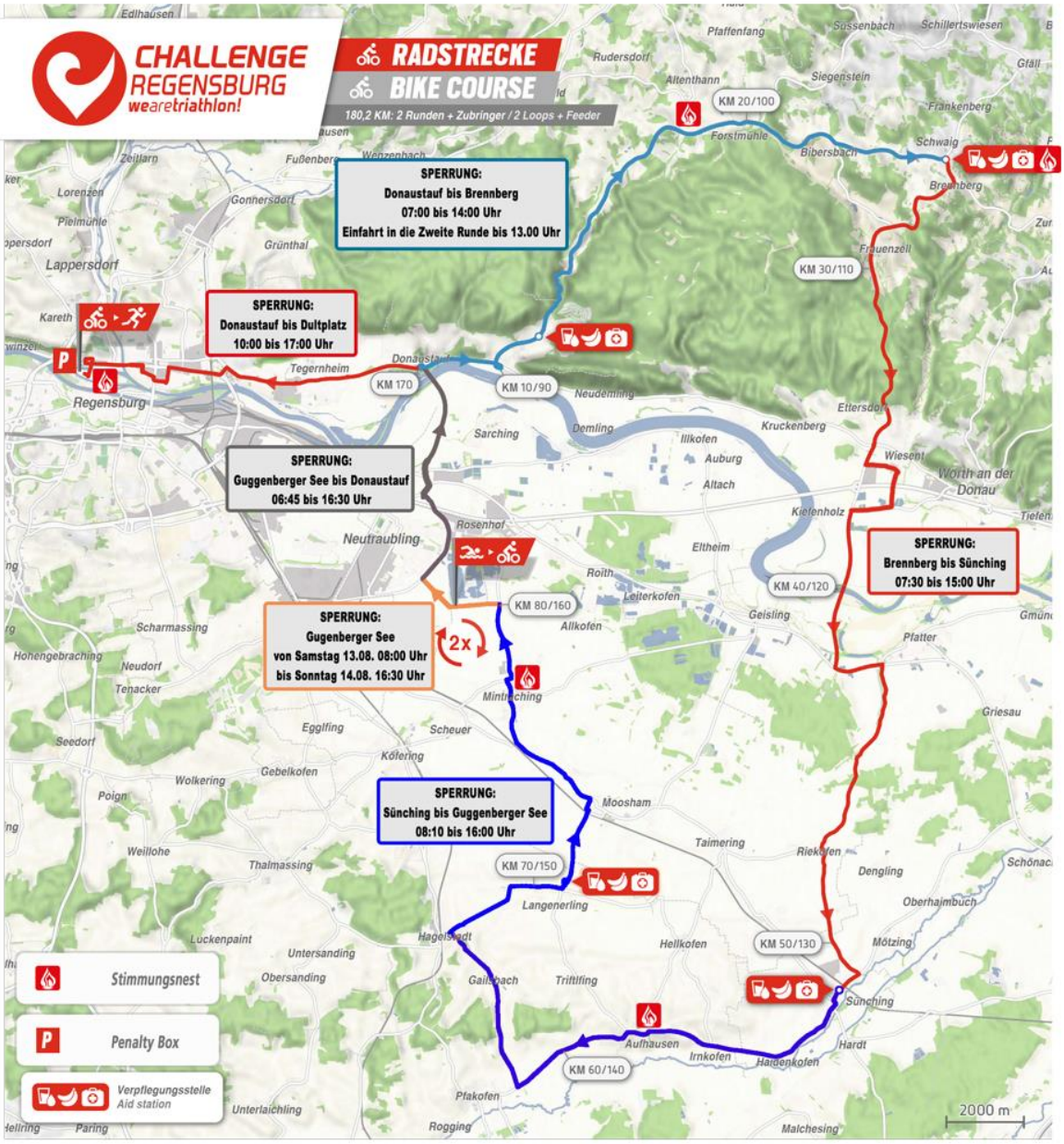
CHALLENGE
REGENSBURG
wearetriathlon!
RADSTRECKE
BIKE COURSE
180,2 KM: 2 Runden + Zubringer / 2 Loops + Feeder
SPERRUNG:
Donaustauf bis Brennberg
07:00 bis 14:00 Uhr
Einfahrt in die Zweite Runde bis 13.00 Uhr
SPERRUNG:
Donaustauf bis Dultplatz
10:00 bis 17:00 Uhr
SPERRUNG:
Guggenberger See bis Donaustauf
06:45 bis 16:30 Uhr
SPERRUNG:
Gugenberger See
von Samstag 13.08. 08:00 Uhr
bis Sonntag 14.08. 16:30 Uhr
SPERRUNG:
Sünching bis Guggenberger See
08:10 bis 16:00 Uhr
SPERRUNG:
Brennberg bis Sünching
07:30 bis 15:00 Uhr
KM 20/100
KM 30/110
KM 40/120
KM 50/130
KM 60/140
KM 70/150
KM 80/160
KM 10/90
KM 170
2x
Regensburg
Neutraubling
Sünching
Stimmungsnest
Penalty Box
Verpflegungsstelle
Aid station
2000 m

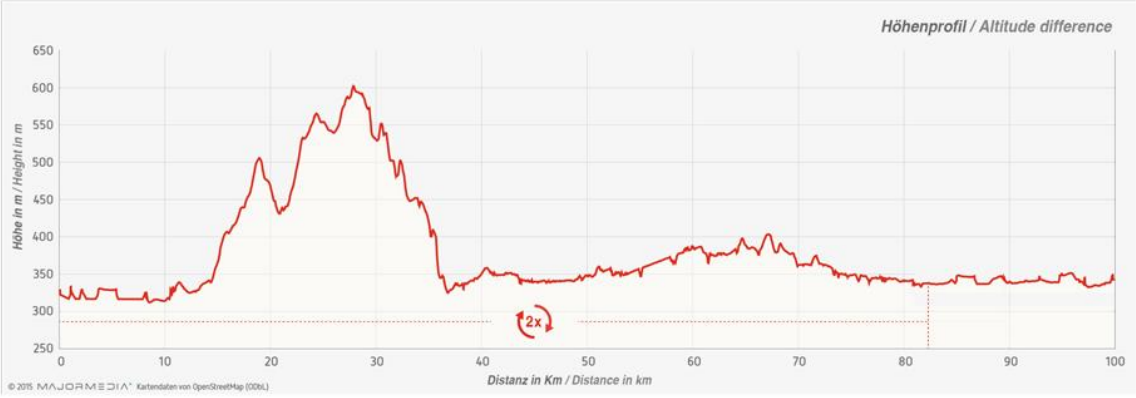
Höhenprofil / Altitude difference
Höhe in m / Height in m
Distanz in Km / Distance in km
2x
© 2015 MAJORMEDIA Kartendaten von OpenStreetMap (ODbL)